

ESPACE VTT-FFC N°50 DU GEVAUDAN



LES CIRCUITS VTT

N°	Nom	Départ	Distance Totale	Dénivelé Cumulé
1 2	Circuit du Petit Lac	Lac de Naussac (Base Nautique) Langogne	8 km	+ 70 m
2 2	Circuit de Sainte Germaine	Parking du Pontet Langogne	15 km	+ 200 m
3 2	Circuit des Huttes	Parking du Pontet Langogne	25 km	+ 260 m
4 2	Circuit de Rocles	Place de l'Église Rocles	9 km	+ 160 m
5 2	Circuit de la Gardille	Parking du Pontet Langogne	45 km	+ 570 m
6 2	Circuit de Bessettes	Parking Camping Rondin des Bois / Sous-bois du Lac Chastanier	8 km	+ 105 m
7	Circuit du Tour du Lac	Lac de Naussac (Base Nautique) Langogne	29 km	+ 390 m
8 2	Circuit du Ras Chambon	Lac de Naussac (Base Nautique) Langogne	18 km	+ 235 m
9 2	Circuit des Monts de Tartas	Lac de Naussac (Base Nautique) Langogne	35 km	+ 435 m
10 2	Circuit des Gorges de l'Allier	Lac de Naussac (Base Nautique) Langogne	8 km	+ 60 m
11 2	Circuit du Chapeauroux	Place du Village Auroux	8 km	+ 60 m
12 2	Circuit du Château	Place du Village Auroux	14 km	+ 190 m

Circuits praticable en Vélo à Assistance Électrique

CODE DU VÉTÉTISTE

Les recommandations pour bien vivre à VTT
Le Vélo Tout Terrain comme on veut ! mais...

- Empruntez les chemins balisés pour votre sécurité et respectez le sens des itinéraires ;
- Ne surestimez pas vos capacités et restez maître de votre vitesse ;
- Soyez prudent et courtois lors de dépassements ou croisements de randonneurs car le piéton est prioritaire ;
- Contrôlez l'état de votre VTT et prévoyez ravitaillement et accessoires de réparation ;
- Si vous partez seul, laissez votre itinéraire à votre entourage ;
- Le port du casque est fortement recommandé (obligatoire pour les - de 12 ans) ;
- Respectez les propriétés privées et les zones de cultures ;
- Attention aux engins agricoles et forestiers ;
- Refermez les barrières ;
- Évitez la cueillette sauvage de fleurs, fruits et champignons ;
- Ne troublez pas la tranquillité des animaux sauvages ;
- Gardez vos déchets, soyez discret et respectueux de l'environnement ;
- Soyez bien assuré, pensez au Pass'Loisir.



BALISAGE DES CIRCUITS

Les différents circuits sont repérés par des numéros. Ils sont classés en fonction de leur difficulté par la couleur des numéros.

Vert : très facile Bleu : facile
Rouge : difficile Noir : très difficile

LÉGENDE

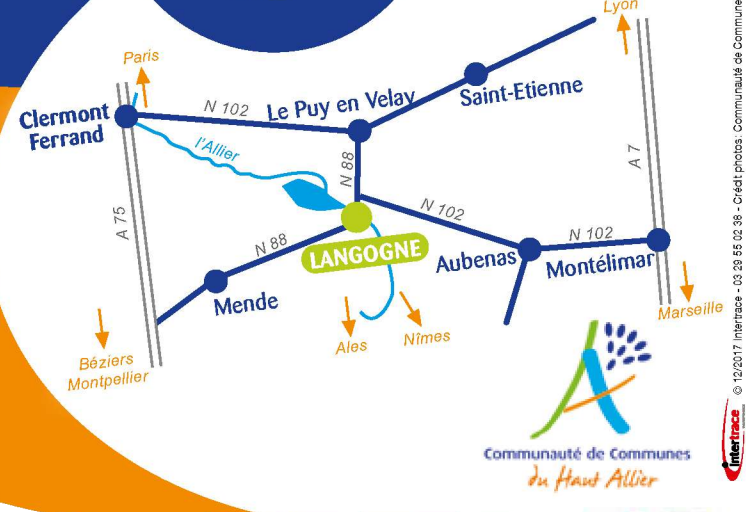
- Point de départ VTT
- Numéro VTT au départ
- Point accueil VTT (Office de Tourisme)
- Office de Tourisme
- Location VTT
- Gare
- Plus Beaux Villages de France
- Site Remarquable
- Point de vue
- Circuits VTT



© 12/2017 Interparc - 00 29 55 02 38
Tous droits réservés



ESPACE VTT-FFC N°50 DU GEVAUDAN



ERRATUM CIRCUITS

2, 3, 5

- 2 - CIRCUIT DE SAINTE GERMAINE
- 3 - CIRCUIT DES HUTTES
- 5 - CIRCUIT DE LA GARDILLE

DIRECTION :
A partir du parking, reprendre le pont du Langouyrou (voie piétonne et cycliste sur la droite). Reprendre la rue du Pontet et monter 100m, puis prendre à gauche la rue Marthe Dupeyron, passer devant le collège et aller tout droit jusqu'au gymnase (Panneau des circuits à côté de la borne camping-car).

DIRECTION :
À partir du parking contourner les bâtiments jusqu'à la RD 906 (Langogne-Luc). Au croisement prendre à droite pour prendre la rue du 11 Novembre en direction d'Espradels sur environ 150 mètres. Sur votre droite, emprunter le chemin du filtre jusqu'à la route. Prendre à droite et suivre cette voirie jusqu'au croisement du lieu dit « Les Monteils ».



1 CIRCUIT DU PETIT LAC

DÉCOUVERTE
Ce circuit passe par les bords du «petit» plan d'eau de Naussac après avoir longé le terrain de golf du Domaine de Barres. A mi-parcours, à l'écart du sentier, se trouve 2 observatoires à oiseaux.

ACCÈS AU DÉPART
En partant de Langogne, sortir de la ville par la route de Mende (RN88) puis prendre la direction de Grandrieu par la D26. A environ 2,3 km après la descente avant la ferme du Cheylaret prendre à gauche direction la base nautique.

PARKING
Sur la plateforme à gauche de la route en descendant vers le lac depuis le croisement et face à l'entrée de l'aire des camping-cars.

DIRECTION
Se diriger vers la digue de séparation des 2 plans d'eau en passant devant l'hôtel restaurant situé sur la gauche du stationnement en regardant le lac (Panneau des circuits contre la clôture de la base nautique).



2 CIRCUIT DE SAINTE GERMAINE

DÉCOUVERTE
Dans Langogne, vous pourrez découvrir le Musée de la Filature des Calquères situé à proximité du départ. Passage près du Hameau de Brugeyrolles où se trouve un élevage de cerfs (visite possible). Très beau panorama (voir photo) au niveau de la statue de Sainte Germaine à côté du hameau des Choisinets.

ACCÈS AU DÉPART
Prendre la direction de Mende par la RN88, sur l'avenue Conturie tourner à gauche en direction du parking du Prat de la Feira, après le pont sur le Langouyrou.

PARKING
Parking du Pré de la Foire.

DIRECTION
A partir du parking, reprendre le pont du Langouyrou (voie piétonne et cycliste sur la droite). Reprendre la rue du Pontet et monter 100m, puis prendre à gauche la rue Marthe Dupeyron, passer devant le collège et aller tout droit jusqu'au gymnase (Panneau des circuits à côté de la borne camping-car).




3 CIRCUIT DES HUTTES

DÉCOUVERTE
Passage par le village de Saint Flour de Mercoire et très belle descente dans les gorges du Langouyrou juste après le hameau des Huttes. Au retour, passage au Hameau de Brugeyrolles où se trouve un élevage de cerfs (visite possible).

ACCÈS AU DÉPART
Prendre la direction de Mende par la RN88, sur l'avenue Conturie tourner à gauche en direction du parking du Prat de la Feira, après le pont sur le Langouyrou.

PARKING
Parking du Pré de la Foire.

DIRECTION
A partir du parking, reprendre le pont du Langouyrou (voie piétonne et cycliste sur la droite). Reprendre la rue du Pontet et monter 100m, puis prendre à gauche la rue Marthe Dupeyron, passer devant le collège et aller tout droit jusqu'au gymnase (Panneau des circuits à côté de la borne camping-car).



4 CIRCUIT DE ROCLES

DÉCOUVERTE
Vue sur le Lac de Naussac, le bourg de Pradelles et sur les monts de l'Ardèche. Départ de Rocles où se trouve, dans l'église, la statue de Sainte Thècle qui était invoquée contre les rages de dent, la foudre et en dernière absorption.

ACCÈS AU DÉPART
De Langogne, prendre direction de Mende par la RN88 et suivre Grandrieu puis Rocles (à gauche au croisement de la Tuilerie ou est situé l'hôpital). Aller au centre du village vers l'école et la mairie.

PARKING
Sur la place à côté de l'église.

DIRECTION
Du monument au mort, laisser la route en direction de Chastanier sur votre droite et prendre celle de gauche.



6 CIRCUIT DE LA GARDILLE


DÉCOUVERTE
Détour par le charmant village du Cheylard l'Evêque où Robert Louis Stevenson fit une étape dans sa traversée des Cévennes et où la bête du Gévaudan commit un de ses premiers méfaits.

ACCÈS AU DÉPART
Très belle vue au sommet du Moure de la Gardille situé à 1503 m d'altitude. Passage à travers la forêt de Mercoire où l'Allier prend sa source.

PARKING
Prendre la direction de Mende par la RN88, sur l'avenue Conturie tourner à gauche en direction du parking du Prat de la Feira, après le pont sur le Langouyrou.

DIRECTION
Parking du Pré de la Foire.

DIRECTION
A partir du parking, reprendre le pont du Langouyrou (voie piétonne et cycliste sur la droite). Reprendre la rue du Pontet et monter 100m, puis prendre à gauche la rue Marthe Dupeyron, passer devant le collège et aller tout droit jusqu'au gymnase (Panneau des circuits à côté de la borne camping-car).



7 CIRCUIT DE BESSETTES

DÉCOUVERTE
Cette balade emprunte des chemins des communes de Chastanier et de Rocles. Vous passez à côté de la croix de Besse qui fait partie des 19 croix de chemin recensées sur la commune de Rocles.

ACCÈS AU DÉPART
De Langogne, prendre direction Mende par la RN88 et suivre Grandrieu puis Rocles (à gauche au croisement de la Tuilerie ou est situé l'hôpital). Roulez sur la D34 jusqu'au croisement sur la droite, direction Bessettes. Le départ se fait au niveau du Camping des Sous Bois du Lac ou du Camping du Rondin des Bois.

PARKING
A l'un des 2 campings.

DIRECTION
Des Sous Bois du Lac, descendre la route puis prendre la direction de Chastanier. Du Rondin des Bois, suivre le balisage.



8 CIRCUIT DU TOUR DU LAC

DÉCOUVERTE
De très nombreux panoramas tout au long du circuit. Passage par la cascade du Donozau très appréciée pour son calme. Retour par les crêtes et par le village de Fontanes d'où vous aurez une vue sur l'Allier, les monts du Velay et sur le lac de Naussac.

ACCÈS AU DÉPART
En partant de Langogne, sortir de la ville par la route de Mende (RN88) puis prendre la direction de Grandrieu par la D26. A environ 2,3 km après la descente avant la ferme du Cheylaret prendre à gauche direction la base nautique.

PARKING
Sur la plateforme à gauche de la route en descendant vers le lac depuis le croisement et face à l'entrée de l'aire des camping-cars.

DIRECTION
Nous vous proposons 1 itinéraire bis (Panneau des circuits contre la clôture de la base nautique).



9 CIRCUIT DU RAS CHAMBON

DÉCOUVERTE
Circuit au départ de Naussac en passant par Langogne. Vous évoluez sur des chemins traversant la plupart du temps des prés et arpentez les 2 côtés des berges de l'Allier. Vous voyez aussi l'ancienne voie de chemin de fer reliant Langogne au Puy en Velay.

ACCÈS AU DÉPART
En partant de Langogne, sortir de la ville par la route de Mende (RN88) puis prendre la direction de Grandrieu par la D26. A environ 2,3 km après la descente avant la ferme du Cheylaret prendre à gauche direction la base nautique.

PARKING
Sur la plateforme à gauche de la route en descendant vers le lac depuis le croisement et face à l'entrée de l'aire des camping cars.

DIRECTION
Aller vers la zone de stationnement des camping-cars en face du stationnement, la traverser puis prendre la direction de la ferme du Cheylaret de l'autre côté de la D26. Suivre le chemin qui part sur la droite au niveau de la maison (Panneau des circuits contre la clôture de la base nautique).



10 CIRCUIT DES MONTS DU TARTAS

DÉCOUVERTE
Circuit au départ de Naussac en passant par Langogne. Vous évoluez sur des chemins traversant la plupart du temps des prés et arpentez les 2 côtés des berges de l'Allier. Vous voyez aussi l'ancienne voie de chemin de fer reliant Langogne au Puy en Velay.

ACCÈS AU DÉPART
Avec une poursuite de votre balade par les chemins des Monts du Tartas et un passage par les villages de Pradelles (classé un des plus beaux villages de France) et de Saint Paul de Tartas.

PARKING
En partant de Langogne, sortir de la ville par la route de Mende (RN88) puis prendre la direction de Grandrieu par la D26. A environ 2,3 km après la descente avant la ferme du Cheylaret prendre à gauche direction la base nautique.

DIRECTION
Sur la plateforme à gauche de la route en descendant vers le lac depuis le croisement et face à l'entrée de l'aire des camping cars.

DIRECTION
Aller vers la zone de stationnement des camping-cars en face du stationnement, la traverser puis prendre la direction de la ferme du Cheylaret de l'autre côté de la D26. Suivre le chemin qui part sur la droite au niveau de la maison (Panneau des circuits contre la clôture de la base nautique).



11 CIRCUIT DES GORGES DE L'ALLIER

DÉCOUVERTE
Les chemins de cette balade se trouvent sur les abords du principal affluent de la Loire : l'Allier. Vous verrez également la retenue d'eau de Naussac et remonterez les pentes du barrage qui retient plus de 190 millions de m³ d'eau pour une hauteur d'environ 50 m.

ACCÈS AU DÉPART
En partant de Langogne, sortir de la ville par la route de Mende (RN88) puis prendre la direction de Grandrieu par la D26. A environ 2,3 km après la descente avant la ferme du Cheylaret prendre à gauche direction la base nautique.

PARKING
Sur la plateforme à gauche de la route en descendant vers le lac depuis le croisement et face à l'entrée de l'aire des camping cars.

DIRECTION
Aller vers la zone de stationnement des camping-cars en face du stationnement, la traverser puis prendre la direction de la ferme du Cheylaret de l'autre côté de la D26. Suivre le chemin qui part sur la droite au niveau de la maison (Panneau des circuits contre la clôture de la base nautique).



12 CIRCUIT DU CHAPEAUROUX

DÉCOUVERTE
Départ d'Auroux où l'on peut voir l'église Saint-Pierre, la halle du 19^{ème} siècle et la statue de notre Dame de Garonne.

ACCÈS AU DÉPART
Sortir de Langogne par la route de Mende (RN88) puis prendre la D26 qui longe le lac de Naussac. Au bout du barrage prendre à gauche direction Auroux. Aller jusqu'à la place du Village.

PARKING
Face à la halle sur la place du village.

DIRECTION
Dos à la halle partir tout droit et traverser la petite place puis aller à droite et tout de suite à gauche direction le Meylet - Florac par la petite rue qui monte.



13 CIRCUIT DU CHÂTEAU

DÉCOUVERTE
A proximité du départ, on peut admirer le château de Soulagès datant de 14^{ème} siècle. Passage à proximité de l'ancienne mine d'uranium près de Parpaillon. Bonne descente entre Malmont et Auroux.

ACCÈS AU DÉPART
Sortir de Langogne par la route de Mende (RN88) puis prendre la D26 qui longe le lac de Naussac. Au bout du barrage prendre à gauche direction Auroux. Aller jusqu'à la place du Village.

PARKING
Face à la halle sur la place du village.

DIRECTION
Dos à la halle, partir tout droit, descendre la rue à gauche et suivre le balisage de la randonnée pédestre jusqu'à la D 988.

